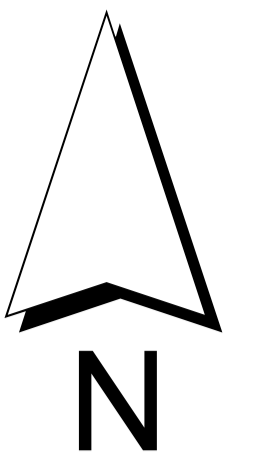
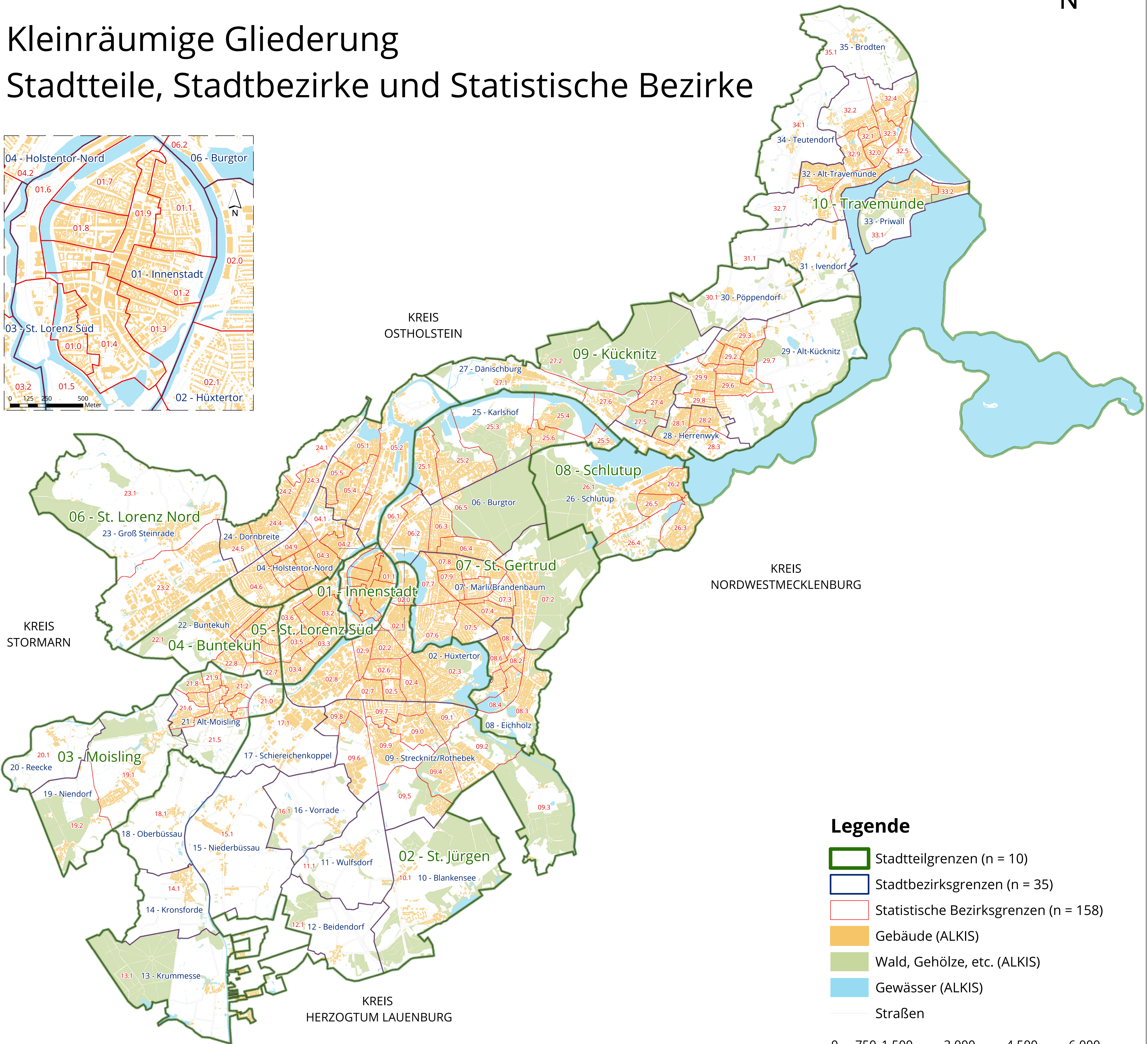
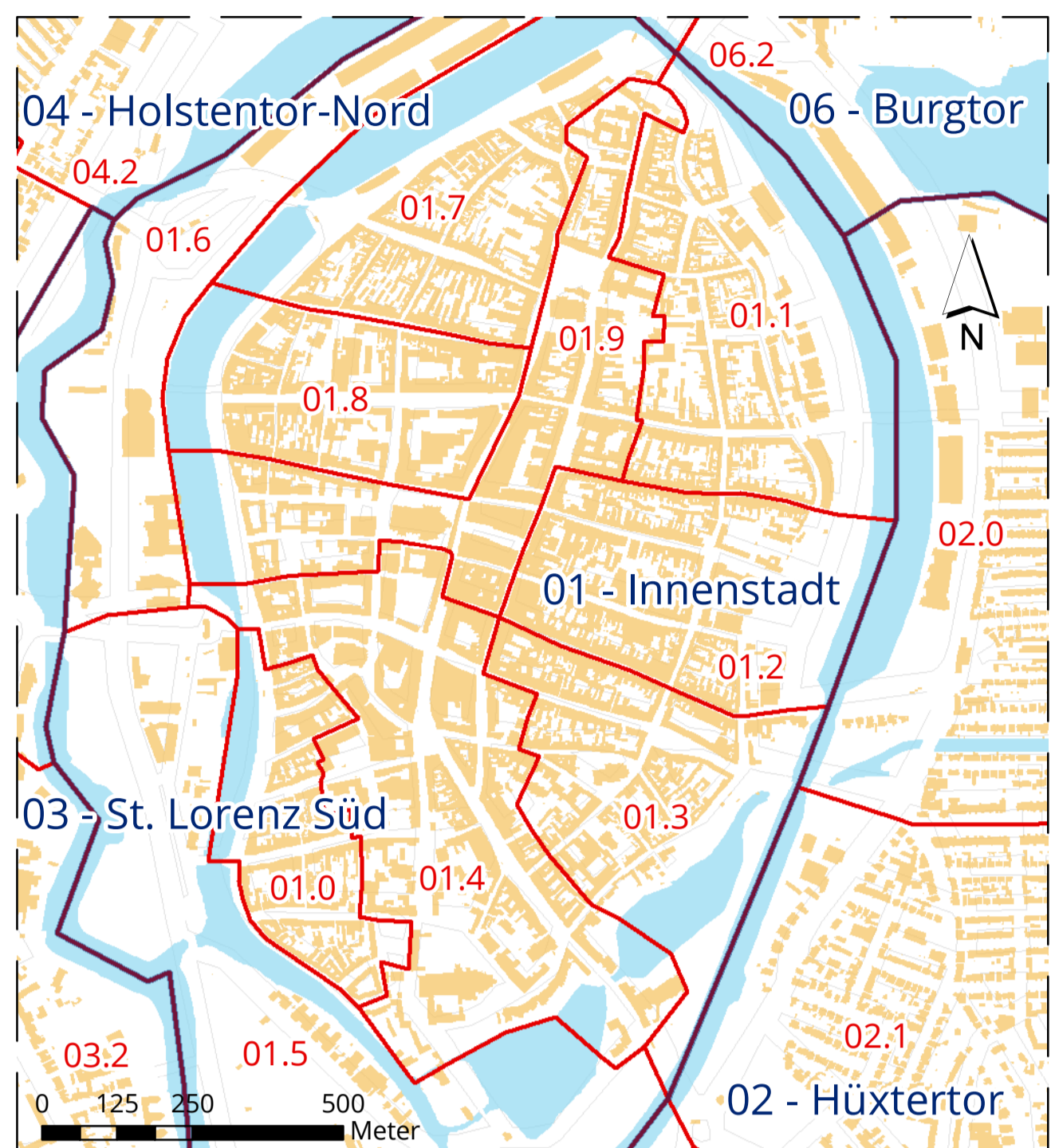


Hansestadt LÜBECK



Kleinräumige Gliederung Stadtteile, Stadtbezirke und Statistische Bezirke



Legende

- Stadtteilgrenzen (n = 10)
- Stadtbezirksgrenzen (n = 35)
- Statistische Bezirksgrenzen (n = 158)
- Gebäude (ALKIS)
- Wald, Gehölze, etc. (ALKIS)
- Gewässer (ALKIS)
- Straßen



Kartographie: Hansestadt Lübeck, 1.102, Kommunale Statistikstelle



Die **10 Stadtteile** mit den dazugehörigen 35 Stadtbezirken und den 158 *statistischen Bezirken*

01 - Innenstadt

01 - Innenstadt 01.1 - 01.9

02 - St. Jürgen

02 - Hüntertor 02.0 - 02.9

09 - Strecknitz/Rothebek 09.0 - 09.9

10 - Blankensee 10.1

11 - Wulfsdorf 11.1

12 - Beidendorf 12.1

13 - Krummesse 13.1

14 - Kronsforde 14.1

15 - Niederbüssau 15.1

16 - Vorrade 16.1

17 - Schiereichenkoppel 17.1

18 - Oberbüssau 18.1

03 - Moisling

19 - Niendorf 19.1 - 19.2

20 - Reecke 20.1

21 - Alt-Moisling 21.0 - 21.9

04 - Buntekuh

22 - Buntekuh 22.0 - 22.9

05 - St. Lorenz Süd

03 - St. Lorenz Süd 03.1 - 03.7

06 - St. Lorenz Nord

04 - Holstentor-Nord 04.0 - 04.9

05 - Falkenfeld/Vorwerk 05.1 - 05.5

23 - Groß Steinrade 23.1 - 24.5

24 - Dornbreite 24.1 - 24.5

07 - St. Gertrud

06 - Burgtor 06.1 - 06.5

07 - Marli/Brandenbaum 07.0 - 07.9

08 - Eichholz 08.1 - 08.6

25 - Karlshof 25.1 - 25.6

08 - Schlutup

08 - Schlutup 26.1 - 26.5

09 - Kücknitz

27 - Dänischburg 27.1 - 27.6

28 - Herrenwyk 28.1 - 28.3

29 - Alt-Kücknitz 29.0 - 29.9

30 - Pöppendorf 30.1

10 - Travemünde

31 - Ivendorf 31.1

32 - Alt Travemünde 32.0 - 32.9

33 - Priwall 33.1 - 33.2

34 - Teutendorf 34.1

35 - Brodten 35.1